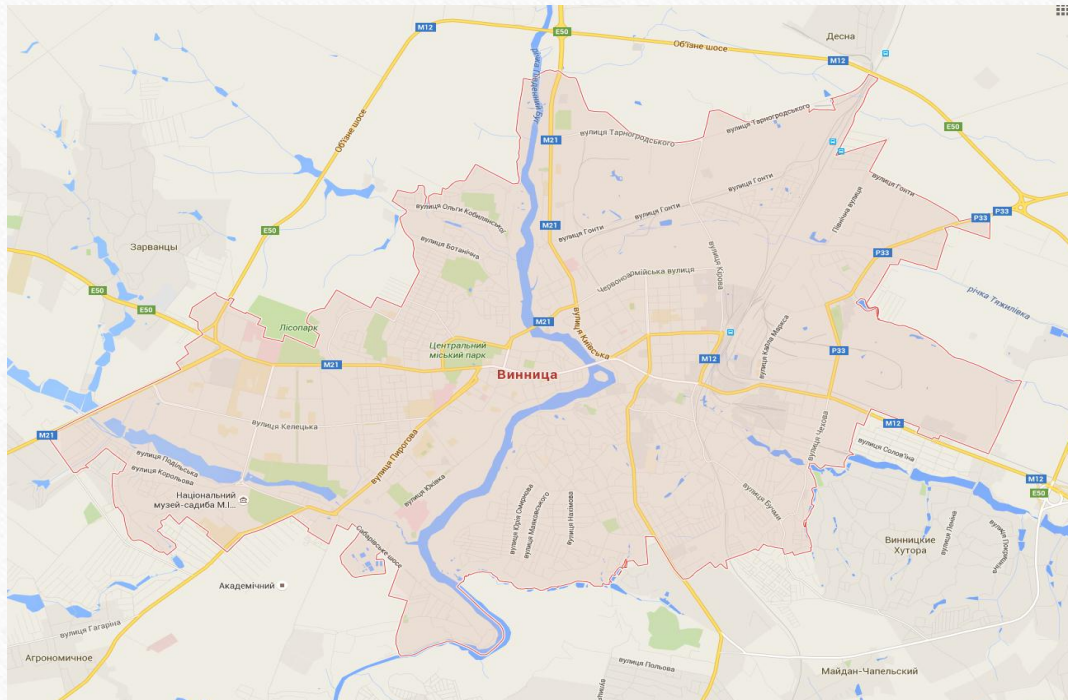


ДОСЛІДЖЕННЯ СПОСОБІВ ІНТЕГРАЦІЇ ПРИБЕРЕЖНОЇ ЗОНИ РІЧКИ ПІВДЕННИЙ БУГ З МІСТОМ ВІННИЦЯ



Виконав ст.гр. БМ-14-мі
Козюк Р.Є.
Керівник: к.т.н., доцент
Швець В.В.

Об'єкт дослідження. Архітектурне середовище прирічкових міських просторів.

Предмет дослідження. Способи інтеграції прибережної зони річки Південний Буг з містом Вінниця.

Мета дослідження. Для досягнення основних завдань необхідно:

1. Проаналізувати й узагальнити історію освоєння і функціонального насичення прирічкових міських просторів.
2. Виявити принципи формування прирічкових міських просторів і сформулювати основні положення методу архітектурної інтеграції міських прирічкових просторів.
3. Розробити графічні моделі формування надрічкового простору.
4. Виявити перспективні місця формування прирічкової території для міста Вінниця і сформулювати рекомендації щодо їх архітектурної інтеграції.

Набережна Сени в Парижі, Франція



Гавань в Копенгагені, Данія

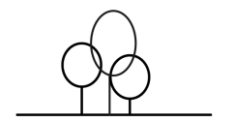
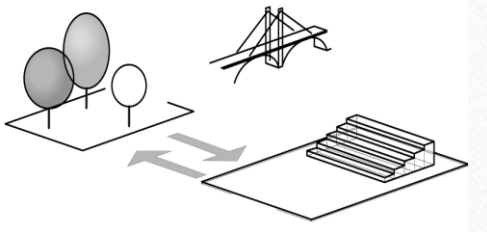

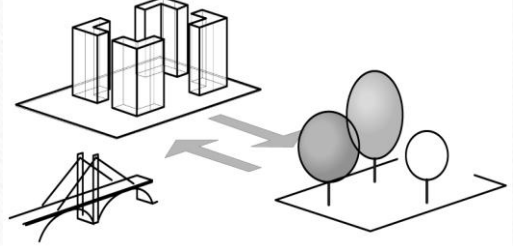

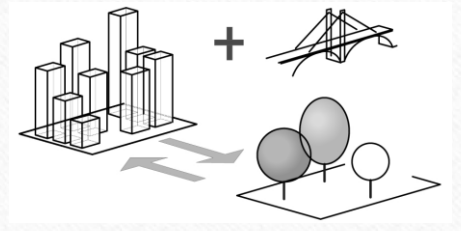












Моделі формування прирічкових територій

Модель	Об'єкт регенерації	Архітектурний ансамбль	Функція
«Фрагмент»			Рекреаційний простір
«Ланцюг»			Культурний простір
«Комплекс»			Діловий, спортивний та рекреаційний простір









ВИСНОВКИ

- Проведений історичний аналіз розвитку прибережних територій
- Проведений аналіз існуючих ситуацій в прибережних зонах міст
- Здійснена фотофіксація та картографічний аналіз прибережної зони
- Удосконалено моделі формування прирічкових територій
- Запропоновані напрямки інтеграції прибережних зон
- Розроблені заходи з охорони праці та техніки безпеки